




### TOUR 4 ÜBER DEM NECKARTAL

leicht      mittelschwierig      schwierig

Ausgehend vom Westtor des Wasserschlosses führt diese Tour vorbei am Minigolfplatz durch den Wald bis zur Kläranlage nach Neckarhausen. Danach geht es links steil hoch Richtung Dettingen. Vorbei an weidenden Schafen führt der Weg in die Ortschaft Dettingen. Gleich nach dem Orteingang zweigt der Weg links Richtung Priorberg ab. Nach einer gleichmäßigen Steigung erreicht man ein wunderschönes naturbelassenes Hochplateau mit einer herrlichen Rundumsicht. Durch den Wald kehren wir zu unserem Ausgangspunkt zurück.




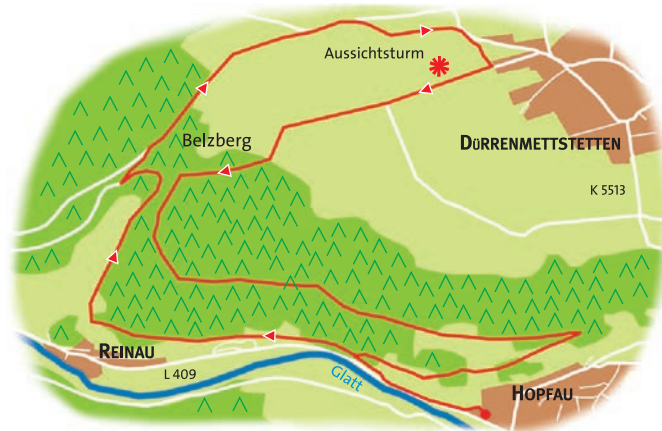
10,14 km	415 m	627 m	415 m	280 m
Länge	Höhe Startpunkt	Höchster Punkt	Tiefster Punkt	Gesamtanstieg



### TOUR 5 AUF ZUM AUSSICHTSTURM

leicht      mittelschwierig      schwierig

Der Trail 5 ist ein echtes Highlight. Eine sehr abwechslungsreiche Strecke, die trotz Steigungen auch für den »nur« durchschnittlich trainierten Nordic Walker gut geeignet ist. Die wunderbare Aussicht vom Aussichtsturm in Dürrenmettstetten belohnt den Walker für den anspruchsvollen Aufstieg.



8,56 km	430 m	676 m	430 m	246 m
Länge	Höhe Startpunkt	Höchster Punkt	Tiefster Punkt	Gesamtanstieg



FERIENLAND  
HOHENZOLLERN



Der **Naturpark Schwarzwald Mitte/Nord** ist der größte Naturpark in Deutschland. Seine landschaftliche, kulturelle und infrastrukturelle Vielfalt macht ihn zu einem der bedeutendsten Erholungsgebiete Deutschlands. Aufgabe des Naturparks ist es, diese Vielfalt zu erhalten und die Potenziale weiterzuentwickeln.



[www.neckar-erlebnis-tal.de](http://www.neckar-erlebnis-tal.de)



[www.schwarzwald-tourismus.info](http://www.schwarzwald-tourismus.info)




## NORDIC WALKING IM GLATTTAL BEI SULZ AM NECKAR

In unserem "Nordic Walking-Dorf" Sulz-Glatt im Schwarzwald ist ein einmaliger Nordic Walking-Park entstanden.

Ganz gleich ob Sie als geübter Nordic Walker oder als Starter nach Sulz kommen – hier finden Sie ideale Bedingungen vor: unsere wunderschöne Landschaft des Glatt-Tals, freundliche Menschen und eine ausgezeichnete Gastronomie.

Die junge Reha-, Präventiv- und Ganzkörpersportart Nordic Walking ist eine ausgesprochen gesunde Alternative zum Joggen. Diese Sportart ist – unter fachkundiger Anleitung – leicht zu erlernen, macht viel Spaß und lädt zum Genießen der Natur ein. Unsere Wege in Glatt, Hopfau und Dürrenmettstetten machen Nordic Walking noch interessanter und kurzweiliger. Machen Sie mit!



Das malerische Wasserschloss - Ausgangspunkt der Glatter Nordic Walking-Trails.



Wir sind Partner und Förderer des Naturparks:



www.duravit.de



www.alpirsbacher.de



www.neuebkk.de

### Zimmerreservierungen/Packages:

Städtisches Verkehrsamt Sulz am Neckar  
Obere Hauptstraße 2  
72172 Sulz am Neckar  
Tel. 0 74 54 / 96 50 0, Fax 0 74 54 / 96 50 12  
www.sulz.de, info@sulz.de



### TOUR 1 ÜBER DEN PRIORBERG

leicht      mittelschwierig      schwierig

Ausgangspunkt dieser Einsteigertour ist das Westtor des Wasserschlosses in Glatt. Der Weg führt entlang der Glatt Richtung Hopfau über das Brückle Richtung Steinbruch Dürrenmettstetten. Oben auf dem Plateau angekommen, ist bei einer guten Fernsicht ein herrlicher Ausblick auf die Schweizer Alpen möglich.

Bei Tour 1 a zweigt der Weg auf halber Höhe zum Steinbruch Richtung Glatt ab. Auf einem malerischen Weg führt die Tour zurück nach Glatt.




1 1a	9,2 km 4,8 km	415 m 415 m	637 m 502 m	415 m 415 m	249 m 87 m
	Länge	Höhe Startpunkt	Höchster Punkt	Tiefster Punkt	Gesamt- anstieg



### TOUR 2 DURCH DAS NECKARTAL

leicht      mittelschwierig      schwierig

Startpunkt dieser mittelschwierigen Tour ist das Westtor des Wasserschlosses Glatt. Die Route führt am Schloss vorbei, in den Spätengarten Richtung Fischingen. Man passiert den Waldspielplatz, bevor man dann rechts in den Wald abzweigt. Nach einer moderaten Steigung erreicht man einen herrlichen Weg, der nach mittelschweren Gefällen und Steigungen auf die Marienhalde führt. Vorbei an blühenden Wiesen führt der Weg zurück in den Wald und gleichmäßig fallend zurück zum Schloss.




	9,99 km	415 m	524 m	419 m	257 m
	Länge	Höhe Startpunkt	Höchster Punkt	Tiefster Punkt	Gesamt- anstieg



### TOUR 3 AUF STEILEN PFADEN

leicht      mittelschwierig      schwierig

Diese anspruchsvolle Tour beginnt am Westtor des Wasserschlosses und verläuft durch die Buchhalde bis fast zum Schloss nach Hopfau. Nach der Überquerung der Straße führt der Weg mit einer schwierigen Steigung hoch auf die Ramshalde. Oben angekommen wird man durch die herrliche Rundumsicht für seine Mühen belohnt. Vorbei an der Lönshütte führt der gut ausgebaute Weg durch den Wald zurück nach Glatt.



	10,17 km	415 m	599 m	415 m	260 m
	Länge	Höhe Startpunkt	Höchster Punkt	Tiefster Punkt	Gesamt- anstieg